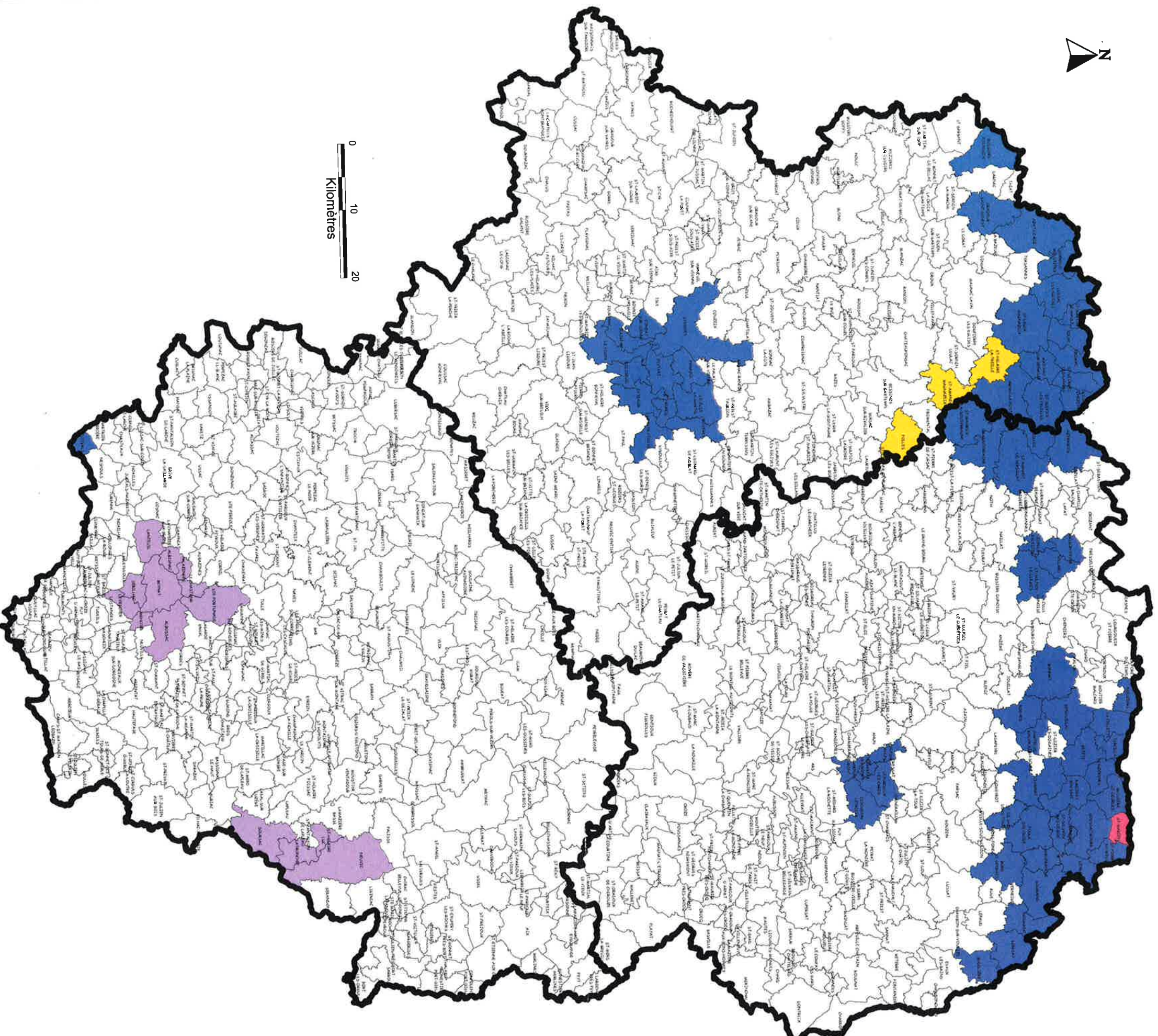





**AGRICULTURES  
& TERRITOIRES**  
CHAMBRES D'AGRICULTURE  
LIMOUSIN


## Proposition de révision de la délimitation des Zones Vulnérables 2014 en Limousin




0 10 20  
Kilomètres

 Communes ajoutées en 2012

**Critère de classement en Zone Vulnérable**

 Concentration NO3

 Eutrophisation

 Eutrophisation + Concentration NO3

BdTopo@IGN

SIG-CA87-VM\_01/08/14